












LEGENDE

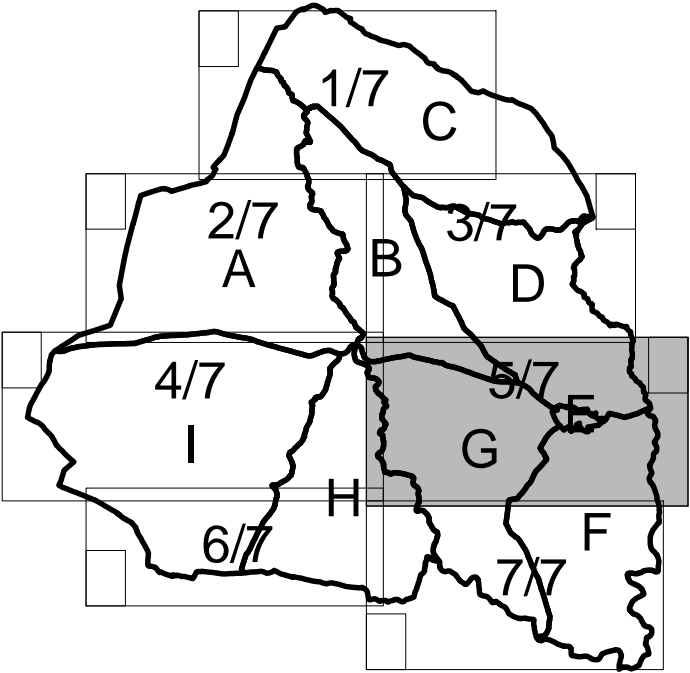
Rivières et canaux		Emplacement Réservés	
Route départementale		N° de voies communales	
Voies communales		N° de chemins ruraux	
Chemins ruraux		N° Emplacement Réservés	
Anomalies		N° de photos et point de vue	
Périmètre d'agglomération			



DEPARTEMENT DU VAR  
COMMUNE DE FLAYOSC  
DIAGNOSTIC DE LA  
VOIRIE COMMUNALE

Fond de plan Orthophoto IGN 2008 et BD Parcellaire 2012 fournis par la CAD  
Sans garantie des modificatifs intervenus sur le parcellaire et le bâti

PLANCHE 5/7



Nom	Date	Intitulé de la Tache
Val	01/2015	Synthèse Inventaire suite aux diverses réunions

<div>Martial CLARET</div> <div></div> <div>GEOMETRE-EXPERT FONCIER</div>	<div>Agence dans le Var :</div> <div>5, Ave. Julien Cazelles</div> <div>83300 DRAGUIGNAN</div> <div>T. 04.94.68.18.12 F.04.94.47.09.60.</div> <div>e-mail : m.claret@wanadoo.fr</div> <div>Agence des Alpes Maritimes :</div> <div>500 Allée des Terriers - Les Sporades</div> <div>06600 ANTIBES</div> <div>Tél. et Fax. 04.93.74.30.42.</div> <div>e-mail : m.claret.antibes@orange.fr</div>	ECHELLE 1/2500
		DATE : Avril 2013
		INDICE E
		REF: DAO12/2012-41/Inventaire Flayosc.dwg

